

# Plan General de Ordenación Urbana

1997

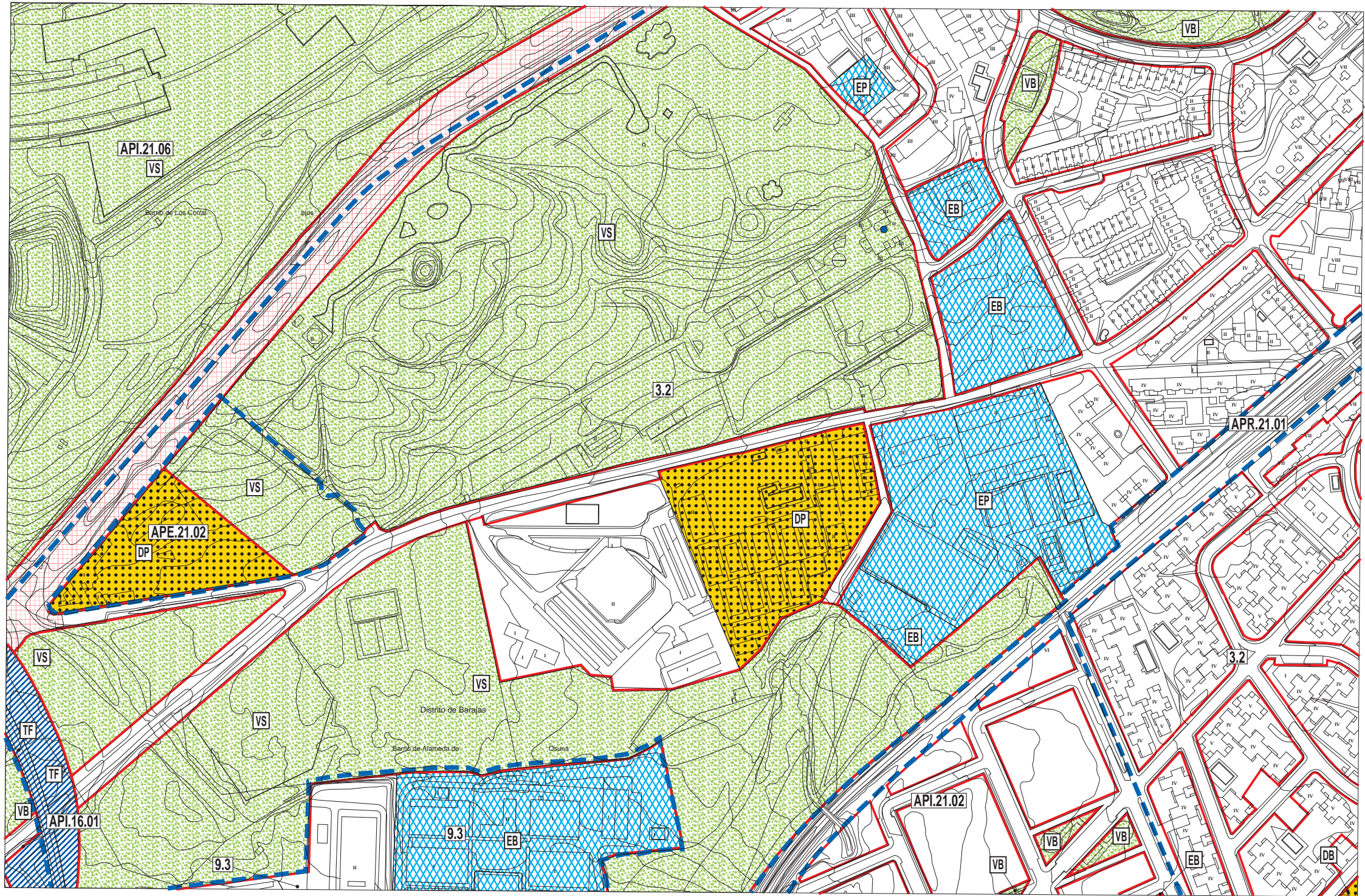
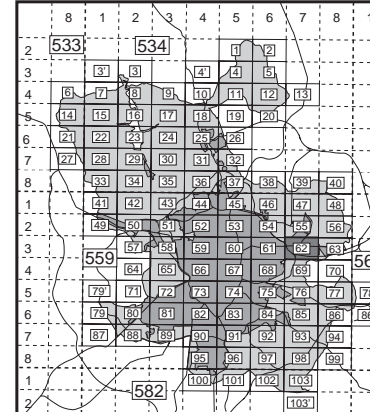
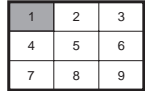


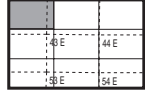
Gráfico de distribución de hojas 1:5000 del Término Municipal



División hojas 1:2000



Referencia Plano Ciudad



0.25 Ha

Escala gráfica  
0 10 50 m

Alineaciones	
	Alineación oficial
	Alineación en volumetría específica

Ambitos de ordenación	
	Límite del ámbito
	Norma zonal
	Grado
	Nivel
	Ordenación
	Distrito
	Número de orden
	Ordenación
	Cuatrienio
	Número de orden
	Ordenación
	Nivel de protección
	NUP.2

Ambitos de ordenación	
AOE.00.01	Ordenación especial
Suelo urbano	
7.2.a	Norma zonal
●	Norma zonal 1.5
API.14.07	Planeamiento incorporado
APE.05.14	Planeamiento específico
APR.21.05	Planeamiento remitido
Suelo urbanizable	
UZ1.0.09	Incorporado
UZP.1.02	Programado
UNP.4.03	No programado
Suelo no urbanizable	
NUC	Común
NUP.2	Protegido

Dotaciones	
Zonas verdes	
VB	Básica
VS	Singular
Deportivo	
DB	Básico
DS	Singular
DP	Privado
Equipamiento	
EB	Básico
ES	Singular
EP	Privado
Servicio público	
SB	Básico
SS	Singular
AP	Administración pública
SI	Servicios infraestructurales
ST	Servicios de transporte
TF	Transporte ferroviario
TA	Transporte aéreo
TI	Intercambiadores
TL	Logística del transporte
	Vía pública principal
	Reserva viaria y ferroviaria
	Vía pública secundaria
	Trazado indicativo (APR)

## Ordenación

559/7-3/1

O-62/1